

Moelv, 16.04.19

Studiosw v/Line Oustad [lo@studionsw.no](mailto:lo@studionsw.no)

Ringsaker Kommune v/ Plansjef Anne Gunn Kittelsrud og Planrådgiver Johanne Aasnæs Sørum

Kopi; Hedmark fylkeskommune v/Agnethe Jovall

Høyen Eiendom AS v/Rolf Arne Høyen Industrigata 1 2380 Brumunddal

Pål Ivar Brekke

Stein Ivar Sørdal Åsmarkvegen 3 290 Moelv

Torgeir Dynna Furnesvegen 28 2381 Brumunddal

### **Innspill til planarbeid Åsmarkvegen 13 – detaljplanlegging**

Ref. deres brev av 27.03.2019.

Det vises til planlagt tiltak for Åsmarkveien 13, som berører vår eiendom i Åsmarkveien 7, herav Eiendommen. Nødvendige hensyn må ivaretas. Eiendommens areal må forbli som i dag (1015,7 m<sup>2</sup>). Tomtens hjørne skal ikke avskjæres. Angående uthus som berører kommunens tomteareal; den nåværende bebyggelsen skal stå urørt. Det er tidligere søkt om fjerning av eksisterende uthus og etablering av nybygg, men dette ble avslått av kommunen, da dette er del av et bevaringsverdig område. Bygningene er registrert i Riksantikvarens Sefrak register.

Angående eventuell etablering av bilvei mot to av eiendommens sider, mot Parkveien og Åsmarkveien 13, skal det tas hensyn med tanke på innsyn, støy og vedlikehold av veien, med spesielt tanke på snørydding. Eiendommen skal ikke belastes med snø fra annen privat eiendom, verken ved fresing eller lagring av snø.

Dersom nåværende gang- og sykkelvei blir omgjort til adkomstvei, vil dette føre til ulemper for adkomst til eiendommen vår, samt økt støy rundt tomten, som allerede befinner seg i rød støysone. Dette, samt de øvrige punktene, vil forringe eiendommens verdi.

Eiendomsgrenser; Når det gjelder grenseoppmåling ber vi om å bli innkalt, da vi skal representeres i denne oppmålingen.

Jeg ønsker med dette å bli involvert i videre planleggingsarbeid, og varslet i henhold til lover og regler.

Med hilsen

**Inger Amb Johansen**

**Åsmarkvegen 7**


Mob +47 997 13 350

E-post: [inger.amb.johansen@coop.no](mailto:inger.amb.johansen@coop.no)


RINGSAKER 0412-376/40

**Åsmarkvegen 7**

2390 MOELV

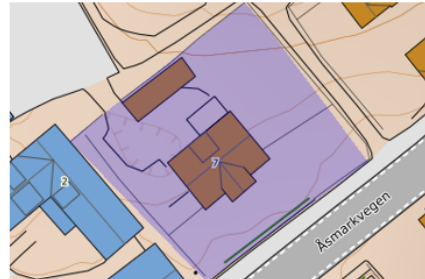
Skriv ut 

INFORMASJON FRA GRUNNBOKEN

Se hva som er tinglyst på eiendommen 










Vis grunnboken

Bestill fra grunnboken



## Eiendom



Type 	Grunneiendom	Koordinater 	6762696 267244 (32633)
Kommune	0412 RINGSAKER	Areal/historisk oppgitt areal 	1 015,7 m <sup>2</sup>
Gårdsnummer	376	Arealmerknad 	
Bruksnummer	40	Under sammenlåing	Nei
Bruksnavn 	LUNDGÅRD	Grunnforensning 	Nei
Tinglyst 	Ja	Seksjonert 	Nei
		Festegrunner 	Nei

## Adresser (1)



Adresse	Postnummerområde	Grunnkrets	Kirkesokn	Valgkrets
Åsmarkvegen 7	2390 MOELV	MOELV SENTRUM	Ringsaker	MOELV

## Bygninger (2)



Bygninger, registrerte tilbygg og bygningsendringer

Bygningsnummer	Type	Status	Sefrak	Fredet	Næringsgruppe	Bygningsendring
152278969	111 - Enebolig	Tatt i bruk	Ja	Nei	Bolig	
152278977	181 - Garasjeuthus anneks til bolig	Tatt i bruk	Ja	Nei	Annet som ikke er næring	

## Teiger (1)



Eiendomsteiger, uteareal og anleggsprosjeksjonsflater

Type	Koordinater	Areal	Merknader
Eiendomsteig	6762696 267244 (32633)	1 015,7 m <sup>2</sup>	

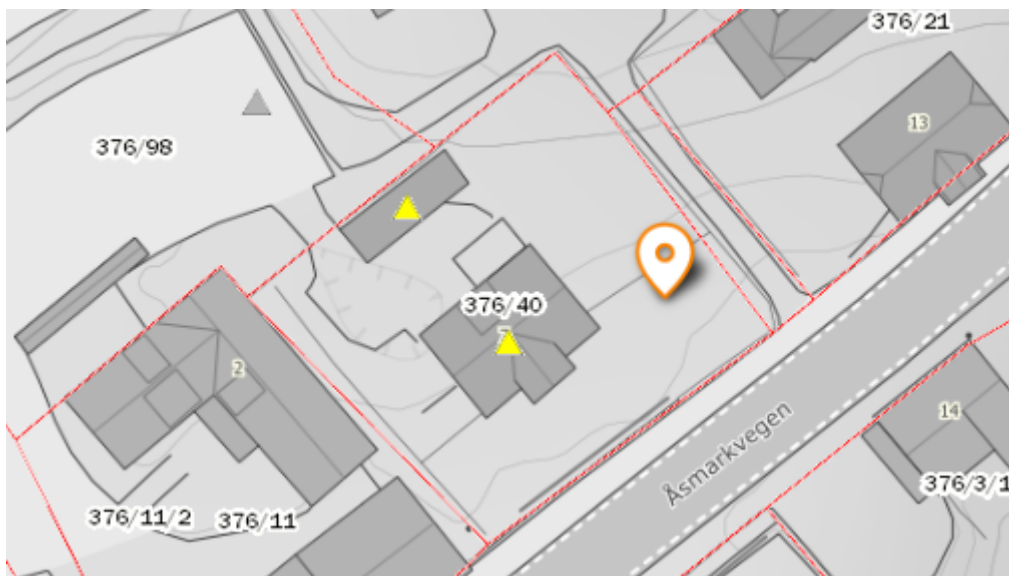
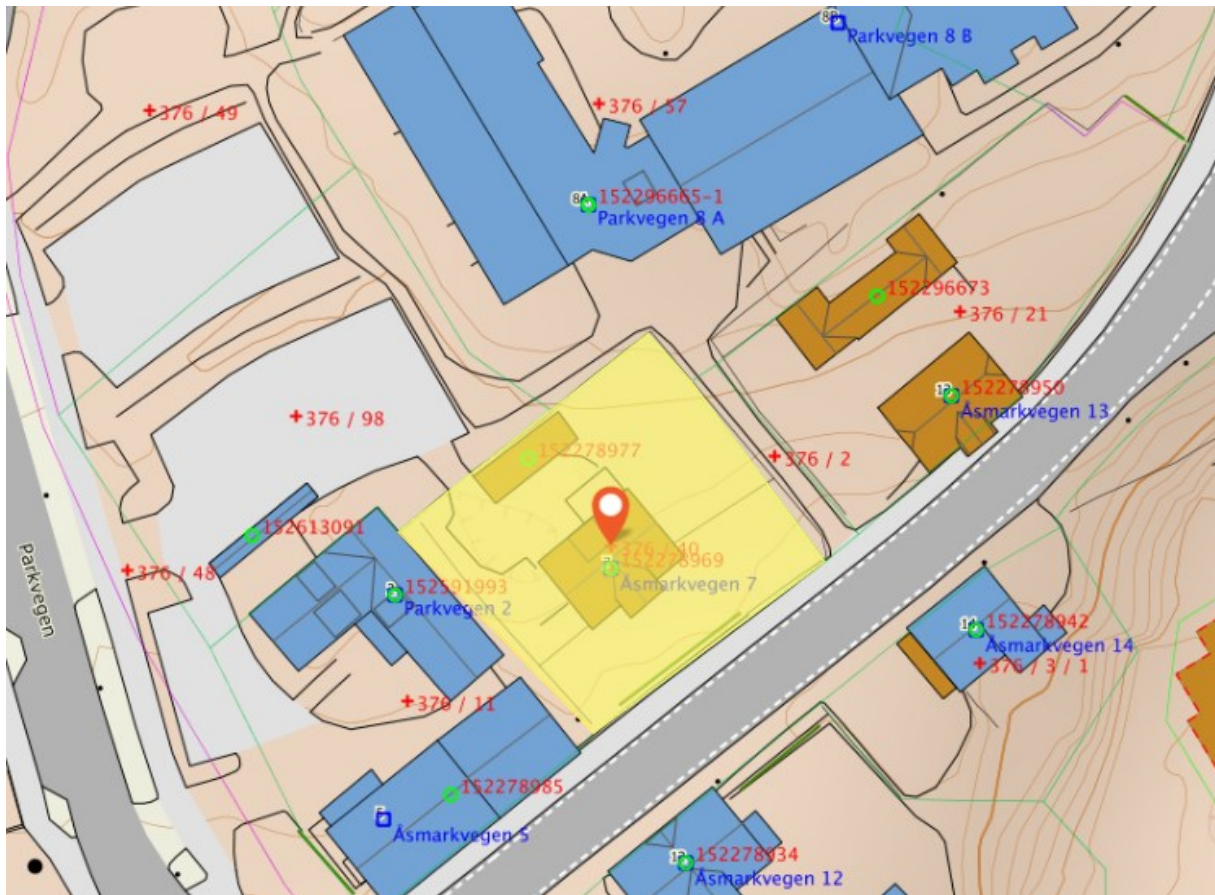
KONTAKT OSS

Telefon: 32 11 80 00

E-post: [post@kartverket.no](mailto:post@kartverket.no)

[Adresser og kontaktinformasjon](#)

[Personvern og cookies](#)



Miljøstatus

Hvor er det plass til å anlegge veg i dette området? Norgeskart



Kommunens kart som viser opprinnelig gjerde samt tomtegrense

