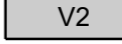


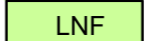
Tegnforklaring

Reguleringsplan PBL 2008

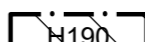

§12-5. Nr. 2 - Samferdselsanlegg og teknisk infrastruktur

-  Kjøreveg
-  Motorveg
-  Privat veg
-  Annen veggrunn - grøntareal

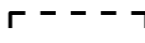
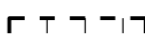
§12-5. Nr. 5 - Landbruks-, natur- og friluftsmål samt reindrift

-  Landbruks-/natur-/friluftsmål


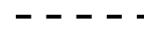
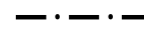

§12-6 - Hensynssoner

-  Andre sikringssoner (restriksjon rundt VA-ledninger)
-  Høyspenningsanlegg (inkl høyspentkabler)

§12-7 - Bestemmelseområder

-  Vilkår for bruk av arealer, bygninger og anlegg
-  Anlegg- og riggområde

Linjesymbol

-  RpGrense
-  RpFormålGrense
-  RpBestemmelseGrense
-  RpSikringGrense
-  RpFareGrense

Kartopplysninger

Kilde for basiskart: Ringsaker kommune
 Dato for basiskart: 23.11.2018
 Koordinatsystem: EUREF89 NTM Sone 11
 Høydegrunnlag: NN2000

Ekvidistanse 1 m

Kartmålestokk: 1:1000 (A2)



Mindre reguleringsendring for:

Ringsaker kommune
 E6 Tjernli-Botsenden - endring Botsenden
 Nasjonal arealplanID: 2011020795

R1

Saksbehandling i følge plan- og bygningsloven

Nabovarsel / høring	Administrativt vedtak	Plankart datert	Bestemmelser datert
xxxxx	xxxxx	13.05.2019	13.05.2019

Utarbeidet av		Saksnr	xxxxx
		Rev. dato	xxxxx

Det bekrefteas at plankartet er i samsvar med fullmaktsvedtak

Plansjef