

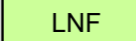
**Tegnforklaring**

**Reguleringsplan PBL 2008**

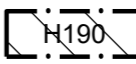
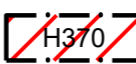
**§12-5. Nr. 2 - Samferdselsanlegg og teknisk infrastruktur**

-  Kjøreveg
-  Motorveg
-  Privat veg
-  Annen veggrunn - grøntareal

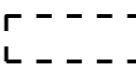

**§12-5. Nr. 5 - Landbruks-, natur- og friluftsmål samt reindrift**

-  Landbruks-/natur-/friluftsmål



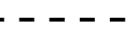
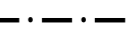
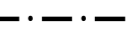
**§12-6 - Hensynssoner**

-  Andre sikringssoner (restriksjon rundt VA-ledninger)
-  Høyspenningsanlegg (inkl høyspentkabler)

**§12-7 - Bestemmelseområder**

-  Vilkår for bruk av arealer, bygninger og anlegg
-  Anlegg- og riggområde

**Linjesymbol**

-  RpGrense
-  RpFormålGrense
-  RpBestemmelseGrense
-  RpSikringGrense
-  RpFareGrense

**Kartopplysninger**

Kilde for basiskart: Ringsaker kommune  
 Dato for basiskart: 23.11.2018  
 Koordinatsystem: EUREF89 NTM Sone 11  
 Høydegrunnlag: NN2000

Ekvidistanse 1 m

Kartmålestokk: 1:1000 (A2)




**Mindre reguleringsendring for:**

Ringsaker kommune  
 E6 Tjernli-Botsenden - endring Botsenden  
 Nasjonal arealplanID: 2011020795

**R1**

**Saksbehandling i følge plan- og bygningsloven**

Nabovarsel / høring	Administrativt vedtak	Plankart datert	Bestemmelser datert
xxxxx	xxxxx	13.05.2019	13.05.2019

Utarbeidet av		Saksnr	xxxxx
		Rev. dato	xxxxx

Det bekrefteas at plankartet er i samsvar med fullmaktsvedtak

Plansjef