

VEIDEKKE ENTREPRENØR AS  
Prosjekt E6 Arnkværn - Moelv v/ Tone-Lise Rustøen  
Tlf: 90 51 12 12  
E-post: [tone.rustoen@veidekke.no](mailto:tone.rustoen@veidekke.no)

RINGSAKER KOMMUNE  
Plan og bygningsavdelingen v/Elling Bollestad  
[elling.bollestad@ringsaker.kommune.no](mailto:elling.bollestad@ringsaker.kommune.no)

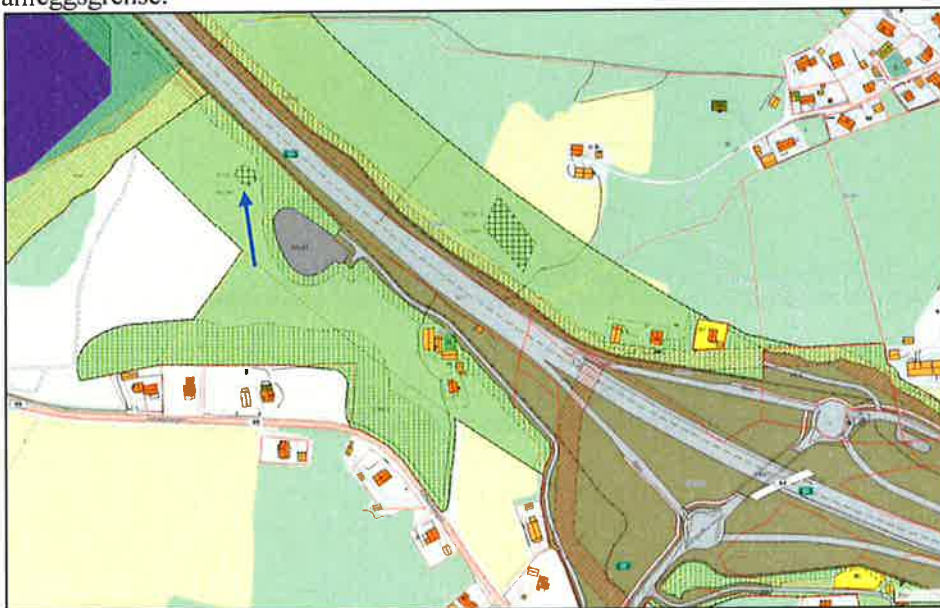
RINGSAKER KOMMUNE Rådmannen	
JournalpostID	
ArkivsakID/Dokument	10/894
08 APR 2019	
Klassering	
Kassasjonsår	Saksbeh



## E6AM – BEKREFTELSE PÅ AT SØKNADER OM FRIGIVELSE AV AUTOMATISK FREDEDE KULTURMINNER ER FORMELT IORDEN

Veidekke Entreprenør har kontaktet kulturminneavdelingen i Hedmark Fylkeskommune v/Ove Holseng vedrørende mulighet for frigivelse av følgende automatisk fredede kulturminner:

- Kullgrop med kulturminne ID: **161307-1**  
Etter å ha ferdigprosjektert vann og avløpsløsningene i området, har man innsett at det ikke er regulert inn nok areal til å gjennomføre anleggsarbeidene langs E6 innenfor eksisterende anleggsbelte i området. Det er dessverre behov for mer plass for at anleggsmaskinene skal få komt til for å få gjort jobben, og det kan bli behov for å kjøre med anleggsmaskiner over kulturminnet samt grave inn i det for å få riktig skråningsvinkel på grøftkant for å kunne gjennomføre anleggsarbeidet på en trygg og sikker måte for våre grøftarbeidere. I den forbindelse søkes det om å få frigitt automatisk fredet kullgrop som i dag ligger på anleggsgrense.



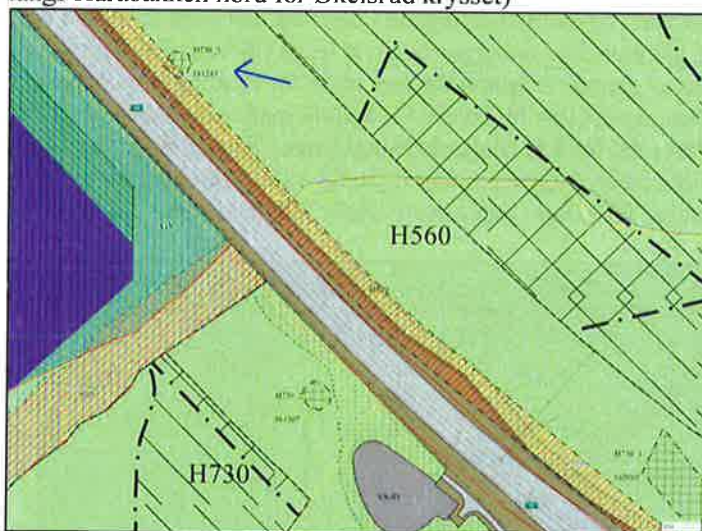
Figur 1: KulturminneID 161307-1 på Økelsrud (kartutsnitt fra reguleringsplan)

- Kullgrop med kulturminneID: **152011-1** (da denne ligger plassert midt i anleggsområdet på Nydal, og det kan bli behov for å fylle ut dette arealet)



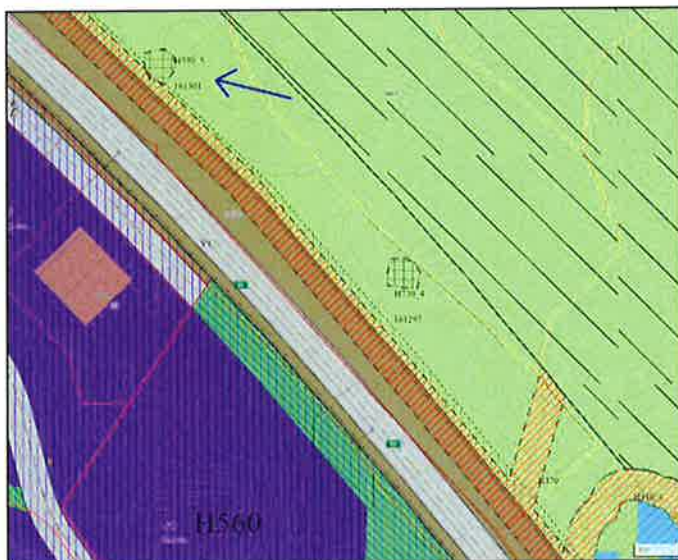
Figur 2: KulturminneID 152011-1 på Nydal (kartutsnitt fra reguleringsplan)

- Kullgrop med kulturminneID: **161283-1** (da denne ligger midt på regulert anleggsgrense, og man har behov for å midlertidig utnytte hele plassen når ny E6 skal anlegges forbi området langs Harabakken nord for Økelsrud krysset)



Figur 2: KulturminneID 161283-1 ved Harabakken, nord for Økelsrud krysset (kartutsnitt fra reguleringsplan)

- Kullgrop med kulturminneID: **161301-1** (da denne ligger på regulert anleggsgrense, og man har behov for å midlertidig utnytte hele plassen når ny E6 skal anlegges forbi området sør for Rudshøgda)



Figur 3: KulturminneID 161301-1 sør for Rudshogda (kartutsnitt fra reguleringsplan)

Veidekke Entreprenør søkte alle lokalitetene frigitt fra Hedmark Fylkeskommune for å unngå eventuelle fremdriftsmessige konsekvenser dersom det på et senere tidspunkt i anleggsfasen blir nødvendig å søke om utvidelse av anleggsgrenser ytterligere, eller benytte hele det allerede regulerte arealet, for å få nok arbeidsplass til bygging av ny E6.

Etter samtale med Elling Bollestad i Ringsaker kommune 27.03.2019 ble det enighet om at Veidekke Entreprenør skulle sende inn en oversikt over alle kulturminnene som var søkt frigitt hos Fylkesmannen i Hedmark som per nå ikke er sendt spesifikt skriv om fra Veidekke til Ringsaker kommune. Dette da det var usikkerhet rundt ivaretagelse av det formelle rundt dette i forhold til frigivelse av hensynssonene i reguleringsplanen.

Veidekke Entreprenør var usikre på om sakene var ferdig behandlet i Ringsaker kommune, og ber om bekreftelse fra kommunen på at dette er formelt i orden.

Vedlagt denne søknaden ligger fylkeskommunens vedtak om tillatelse til frigivelse av kulturminnene, og ett skriv mottatt fra Ringsaker kommune i forbindelse med én av de to ulike tillatelsene gitt fra Fylkeskommunen i Hedmark.

Brumunddal, 29.03.19

Tone-Lise Rustøen  
Ytre Miljø Koordinator  
Veidekke Entreprenør AS

