



BEHANDLING ETTER PLAN- OG BYGNINGSLOVEN 2008

1. GANGS BEHANDLING I PLANUTV.


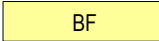



UTLAGT TIL OFF. ETTERSYN I TIDEN:

SLUTTBEHANDLING I PLANUTV.



VEDTATT I KOMMUNESTYRET:

AREALFORMÅL (PBL § 12-5)





BEBYGGELSE OG ANLEGG (nr. 1)

	BOLIGBEBYGGELSE
	FRITTLIGGENDE BOLIGBEBYGGELSE
	TJENESTEYTING
	BOLIG / FORRENING
	KOMBINERT BEBYGGELSE OG ANLEGGFORMÅL



SAMFERDSEL OG TEKNISK INFRASTRUKTUR (nr. 2)

	VEGAREAL
	GANG- OG SYKKELVEG / FORTAU

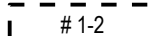
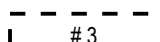
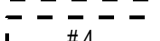
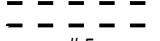
GRØNSTRUKTUR (nr. 3)

	FRIOMRÅDE
	GRØNNSTRUKTUR / BOLIG
	GRØNNSTRUKTUR / TJENESTEYTING
	TURVEG / BOLIG

BRUK OG VERN AV SJØ OG VASSDRAG (nr. 6)

	FRILUFTSOMRÅDE I VANN
	NATUROMRÅDE I VANN

BESTEMMELSESONRÅDER

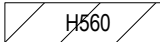
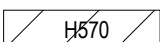
	OMRÅDER MED PLANKRAV
	OMRÅDER FOR BRANNGATER
	OMRÅDER FOR GRØNNSTRUKTUR
	OMRÅDE FOR URBANT JORDSKIFTE

HENSYNSSONER






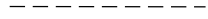
SIKRINGS-, STØY OG FARESONER (a)

	FRISIKTSONE
	ANNEN SIKRING, FLOMSIKRING
	STØYSONE VEG
	FARESONE FLOM

SÆRLIG ANGITTE HENSYN (c)

	BEVARING NATURMILJØ
	BEVARING KULTURMILJØ

LINJETYPER SYMBOL MM

	PLANAVGRENSING
	FORMÅLGRENSE
	BYGGEGRENSE
	BYGGELINJE
	FRISIKTLINJE
	HENSYNSSONE GRENSE

0 30 60 90 120 150 m



Ekvidistanse: 1 m

Kartgrunnlag: Norge digitalt, FKB B, kartlagt 2016

Datum: Euref 89 UTM 32, NN2000



REVISJONER:

DATO:

REVISJONER:

DATO:

PLANEN ER UTFØRT AV :
Ringsaker kommune

SAKSBEHANDLER:
Johanne A Sørum

MÅLESTOKK:
1:3000

DATO:
4.2.2019

SISTE REV.:

PLAN. NR.:
828