

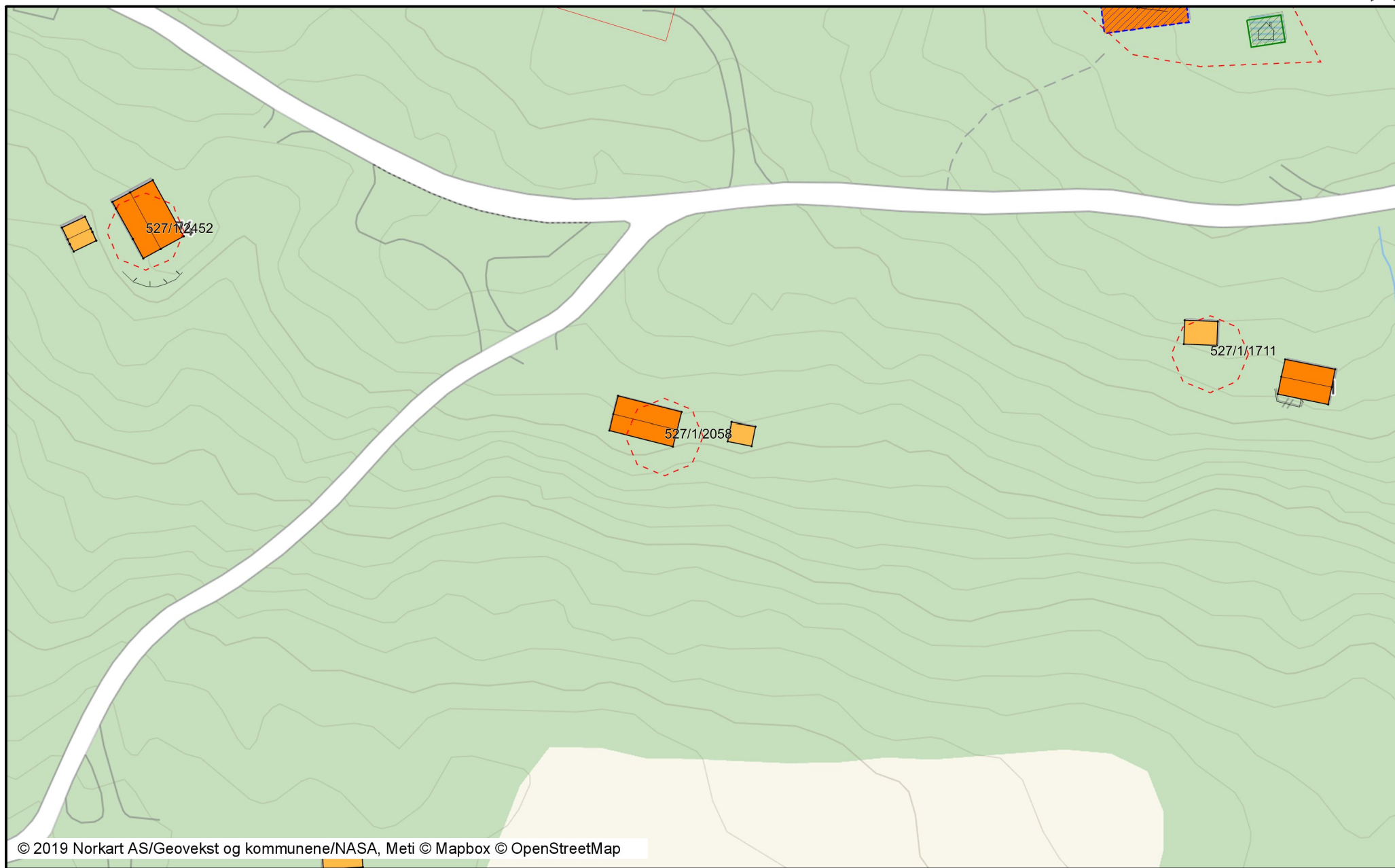


Utskrift fra Norkart AS kartklient

Dato: 13.11.2019



Målestokk: 1:750

Koordinatsystem: UTM 32N



Tegnforklaring

Eiendomsinformasjon



-  Eiendomsgrense usikker
-  Eiendomsgrense

Ahc Gårds- og bruksnummer

Matrikkel Tiltak (Avgjørelser i enkeltst.)

-  Godkj. Nybygg
-  Godkj. Tilbygg
-  Omriss Tiltak
-  Godkj. Nyb./Tilb./Påb.

Arealbruk

-  Arealbruksgrense
-  Campingplass
-  Grustak

Bygninger

-  Fasadeliv tatt fra plan
-  Bygningsdelelinje
-  Taksprang Bunn
-  Bygning - Boligbygg
-  Bygning - Andre bygg
-  Annen bygning
-  Bygning punkt
-  Takriss
-  Veranda
-  Bygningslinje
-  Taksprang
-  Mønelinje

Bygningsmessige anlegg

-  Annet gjerde
-  Flaggstang
-  Frittstående trapp
-  Frittstående trapp kant
-  Lodrett forstøtningsmur