



BEHANDLING ETTER PLAN- OG BYGNINGSLOVEN 2008

1. GANGS BEHANDLING I PU I MØTE 12.9.2018 Sak 67/18




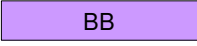







UTLAGT TIL OFF. ETTERSYN I TIDEN 3.10.2018 - 16.11.2018

SLUTTBEH. I PLANUTVALGET



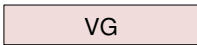



VEDTATT I KOMMUNESTYRET

**AREALFORMÅL (PBL § 12-5)**


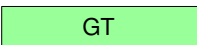
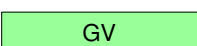
**BEBYGGELSE OG ANLEGG (nr. 1)**

	FRITIDSBEBYGGELSE-BLOKK
	KOMBINERT BEBYGGELSE
	TJENESTEYTING
	BEVERTNING
	SKILØYPE
	ENERGIANLEGG, TRAFØ
	VANNFORSYNINGSANLEGG
	AVLØPSANLEGG
	RENOVASJONSANLEGG
	ANDRE ANLEGG
	LEKEPLASS



**SAMFERDSEL OG TEKNISK INFRASTRUKTUR (nr. 2)**

	VEG
	ANNEN VEGGRUNN - GRØNTAREAL
	GATETUN
	GANG OG SYKKELVEG
	GANGAREAL
	PARKERING


**GRØNNSTRUKTUR (nr. 3)**

	GRØNNSTRUKTUR
	TURVEG
	VEGETASJONSSKJERM

**LANDBRUKS-, NATUR- OG FRILUFTSFORMÅL (nr. 5)**

	FRILUFTSFORMÅL
	LNF-FORMÅL / ANNEN BEBYGGELSE OG ANLEGG

**BRUK OG VERN AV SJØ OG VASSDRAG (nr. 6)**

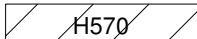
	FRILUFTSOMRÅDE I SJØ OG VASSDRAG MED TILHØRENDE STRANDSONE
---	--

**HENSYNSSONER**

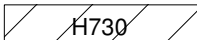
SIKRINGS-, STØY OG FARESONER (a)

 FARESONE FLOM

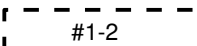
SÆRLIG ANGITT HENSYN (c)

 BEVARING KULTURMILJØ




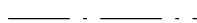

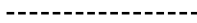
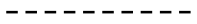





BÅNDLEGGINGSONER (d)

 BÅNDLEGGING ETTER KULTURMINNELOVEN

**BESTEMMELSESONRÅDER**

 TRAFIKKREGULERENDE TILTAK OG PARKERINGSBESTEMMELSER

**LINJESYMBOL**

	Planavgrensing
	Formålgrense
	Kulturminner som skal bevares
	Regulert senterlinje
	Kant kjørebane
	Fotgjengerfelt
	Parkeringsfelt
	Hensynssone avgrensing
	Avkjørsel
	Veistenging/fysisk sperre
	Tunellåpning
	Eksisterende tre bevares

0 25 50 75 100 125m



Ekvidistanse: 1 m

Kartgrunnlag: Norge digitalt, FKB B, kartlagt 2016

Datum: Euref 89 UTM 32, NN2000



REVISJONER:	DATO:	REVISJONER:	DATO:
PLANEN ER UTFØRT AV : <b>ARKITEKTBUA AS</b>	SAKSBEHANDLER: Johanne A Sørum	MÅLESTOKK: 1:2500	DATO: 12.6.2017
		SISTE REV.: 14.3.2019	PLAN. NR.: <b>899</b>